مصور جوى



صور من الطبيعة





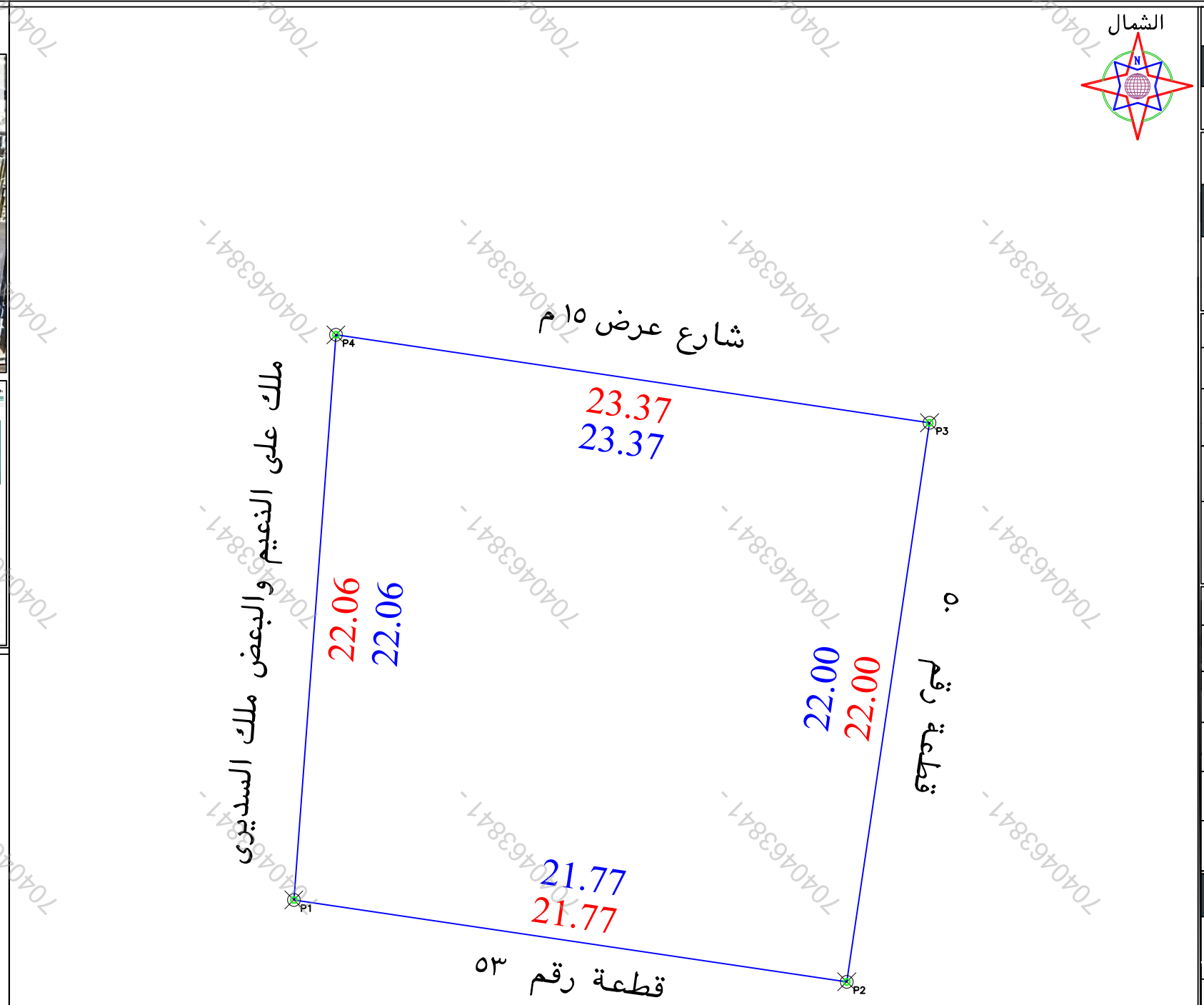

بيانات المعاملة	رقم المعامله		تاريخها / /
	موضوع الكروكى	كروكى ارشادى	
	تاريخ اعتماد الكروكى التنظيمى		
بيانات المالكين	أسم		سجل مدنى
بيانات الصكوك	٩٤٢١١٨٠٠٠٦٣٠	تاريخه ٨-٦-١٤٤١	مصدره وزارة عدل
بيانات الكروكى	البلدية	حائل	الحى الجبل
	رقم المخطط	٣١٣٦	رقم القطعه ٥٢
	اللوحة التنظيمية	بدون	الشارع غير مسمى
نظام البناء	نظام البناء		النسبه
	الاستخدام	سكنى	
المساحة	المساح/ المهندس		
	مديرالادارة		
تخطيط المدينة/البلدية الفرعية	◻ الرسام ◻ المساح		
	◻ مهندس التخطيط ◻ مهندس البلدية		
	◻ مدير تخطيط المدينة ◻ مدير الخدمات		
	◻ مدير عام التخطيط العمرانى ◻ رئيس البلدية		
بيانات المكتب الهندسى	اسم المكتب	شركة أصول الهندسة للاستشارات	
	المهندس المساح	احمد عمر	تاريخ الرفع المساحى ١٤٤٧-١١-١٩
	هاتف	٠٥٣٤٩٧٧٧٥٩	
	اسم المسئول	حسين السمرانى	

شعار الشركة

الختم

شركة أصول الهندسة للاستشارات الهندسية
C.R.:4030450235

- تم الوقوف على الموقع بناءا على ارشاد المستكشف
- الموقع عبارة عن مبنى قائم
- يتحمل المكتب المسئولية عن صحة ما ورد فى مخطط الرفع المساحى من حدود واطوال ومساحة واحداثيات
- يوجد اختلاف فى اسم الحى الصك عن المستكشف

حد الصك
حد الطبيعة

الاتجاه	بموجب الصك لكامل الموقع	بموجب الطبيعة لكامل الموقع
شمال	بطول ٢٣,٣٧متر يحدها شارع عرض ١٥م	بطول ٢٣,٣٧متر يحدها شارع عرض ١٥م
شرق	بطول ٢٢ متر يحدهاقطعة رقم ٥٠	بطول ٢٢ متر يحدهاقطعة رقم ٥٠
جنوب	بطول ٢١,٧٧ متر يحدها قطعة رقم ٥٣	بطول ٢١,٧٧ متر يحدها قطعة رقم ٥٣
غرب	بطول ٢٢,٠٦متر يحدها ملك على النعيم والبعض ملك السديرى	بطول ٢٢,٠٦متر يحدها ملك على النعيم والبعض ملك السديرى
المساحه	٤٩٦,٥٣م٢	٤٩٦,٥٣م٢

احداثيات الموقع حسب نظام احداثيات العالمى UTM-WGS84-ZONE 37

العمود	شمالية	شرقية	العمود	شرقية	شمالية
١	3036035.9137	758869.0633	٩		
٢	3036032.7264	758890.5987	١٠		
٣	3036054.4893	758893.8197	١١		
٤	3036057.9109	758870.7015	١٢		
٥			١٣		
٦			١٤		
٧			١٥		
٨			١٦		