بيانات قطعة الارض والصك

رقم الصك	٧٦٠٦١٧٠٠٠٦٠٠٩	تاريخه	٢١ / ١١ / ١٤٤٦
رقم المخطط	١٥٢ / أ / ١	رقم القطعة	١٠٧
المنطقة	ابها ــ الفريض		

الحدود والاطوال بموجب الصك

الشمالي	يحده املاك	وبطول ٥٤,٠٠ متر
الجنوبي	يحده قطعة رقم ١٠٦	وبطول ٤٦,٠٠ متر
الشرقي	يحده شارع عرض ١٥ متر	وبطول ٢٠,٠٠ متر
الغربي	يحده املاك خاصة	وبطول ٢٤,٠٠ متر

المساحة الاجمالية	١٠٦٥,٩٥	متر مربع

الحدود والاطوال بموجب الطبيعة

الشمالي	يحده املاك	وبطول ٥٤,٠٠ متر
الجنوبي	يحده قطعة رقم ١٠٦	وبطول ٤٦,٠٠ متر
الشرقي	يحده شارع عرض ١٥ متر	وبطول ٢٠,٠٠ متر
الغربي	يحده املاك خاصة	وبطول ٢٤,٠٠ متر

المساحة الاجمالية	١٠٤٠,٤٤	متر مربع

مكتب اسس البناء
للاستشارات الهندسية
فرع محافظة رجال المع
جوال ٠٥٠٣٤٦٣٣٣٣

المالك	محمد سعيد عبدالله ال عائض عسيري	مقياس الرسم
الموقع	١٠٥٠٣٢١٧٤٢	

يعتمد

جميع الابعاد و الحدود تمت بمعرفة المالك دون ادنى مسئولية على المكتب المنفذ .

الموقع بالنسبة للمدينة

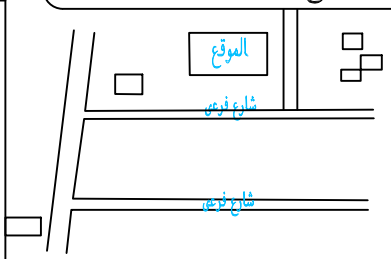

طبيعة الارض/ ارض سكنية

رقم	شماليات	شرقات
1	2016202.4071	232948.3996
2	2016182.6825	232951.15
3	2016180.2942	232905.212
4	2016201.7228	232894.4039

الصورة الجوية

الحدود والاطوال بموجب الصك

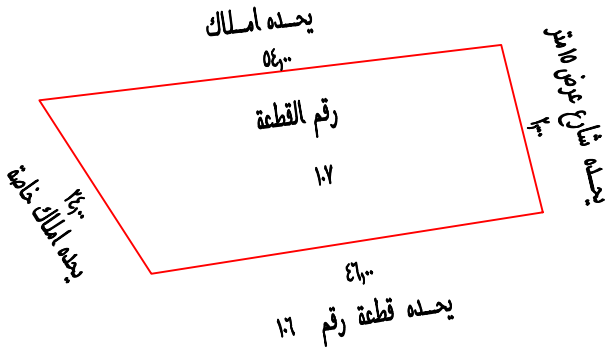

الحدود والاطوال بموجب الطبيعة

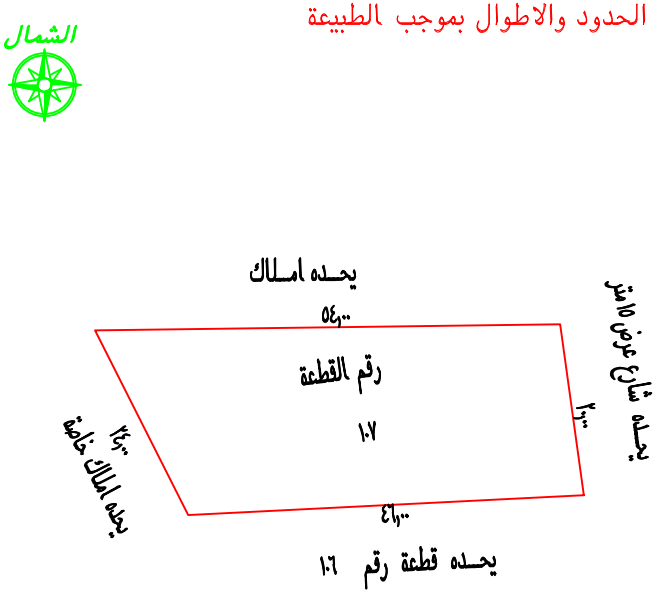

ملاحظات :

الحدود على مسئولية المالك الشخصية التامة

ملاحظات لجنة الحجج على الرفع المساحي يوجد وهي

١-

٢-

٣-

٤-

لايوجد والرفع المساحي مطابق للطبيعة وجميع المعلومات والابعاد صحيحة من مواقع الطبيعة.

عضو/مساح عضو/مساح

الشمال — القبلة — مقياس الرسم

مباني قائمة
حدود وتقسيمات داخل حدود الارض المنحى عنها
حدود الارض المنحى عنها
خط كهرباء ضغط عالي
خط كهرباء ضغط منخفض
شبك معدني

٧٧١ ارض مزروعة
شجر كبير
بئر ماء
بئر او او اركان
نقطة تصوير

نتائج شخوص اللجنة ومرئياتها حول الارض المنحى عنها

عضو/ عضو/ رئيس لجنة الحجج

موافقة المالك :

تم الاستدلال على الموقع من قبل المالك

الاسم :

التوقيع :

التاريخ :