بيانات قطعة الارض والصك

رقم الصك	٩٦٠٦١٧٠٠٠٦٠٠٥	تاريخه	٢١ / ١١ / ١٤٤٦
رقم المخطط	١٥٢ / أ / ١	رقم القطعة	٥٤
المنطقة	ابها ــ العثريان		

الحدود والاطوال بموجب الصك

الشمالي	يحده قطعة رقم ٥٥ وبطول ٥١,٠٠ متر
الجنوبي	يحده قطعة رقم ٥٣-٥٢ وبطول ٦٥,٠٠ متر
الشرقي	يحده شارع عرض ١٢ متر وبطول ٣١,٠٠ متر
الغربي	يحده شارع عرض ٢٠ متر بطول ٢٩,٠٠ متر ثم ينكسر جنوب غرب ٧,٠٠ متر بطول اجمالي ٣٦,٠٠ متر

المساحة الاجمالية حسب لصك	١٩١٠,٠٢٨	متر مربع

الحدود والاطوال بموجب الطبيعة

الشمالي	يحده قطعة رقم ٥٥ وبطول ٥١,٠٠ متر
الجنوبي	يحده قطعة رقم ٥٣-٥٢ وبطول ٦٥,٠٠ متر
الشرقي	يحده شارع عرض ١٢ متر وبطول ٣١,٠٠ متر
الغربي	يحده شارع عرض ٢٠ متر بطول ٢٩,٠٠ متر ثم ينكسر جنوب غرب ٧,٠٠ متر بطول اجمالي ٣٦,٠٠ متر

المساحة الاجمالية حسب الطبيعة	١٩٠٢,٢١	متر مربع

مكتب اسس البناء
للاستشارات الهندسية
فرع محافظة رجال المع
جوال ٠٥٠٣٤٦٣٣٣٣

المالك	محمد سعيد عبدالله ال عائض عسيري	مقياس الرسم
الموقع	١٠٥٠٣٢١٧٤٢	

يعتمد

جميع الابعاد و الحدود تمت بمعرفة المالك دون ادنى مسئولية على المكتب المنفذ .

الموقع بالنسبة للمدينة

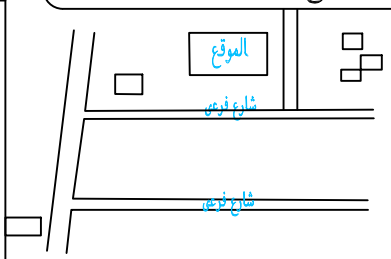

طبيعة الارض/ ارض سكنية

رقم	شماليات	شرقات
1	2016026.9411	233156.2078
2	2015998.0372	233163.7586
3	2015992.4298	233099.0009
4	2016027.8742	233105.2201

الصورة الجوية

الحدود والاطوال بموجب الصك

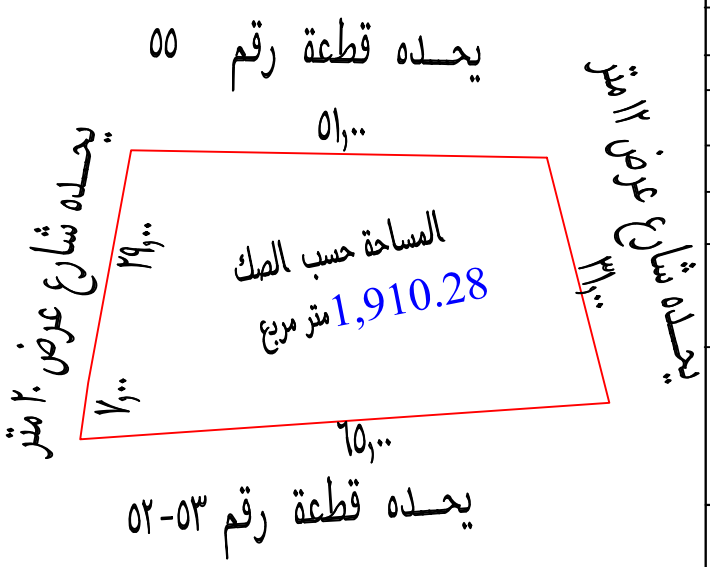

ملاحظات :

الحدود على مسئولية المالك الشخصية التامة

الحدود والاطوال بموجب الطبيعة

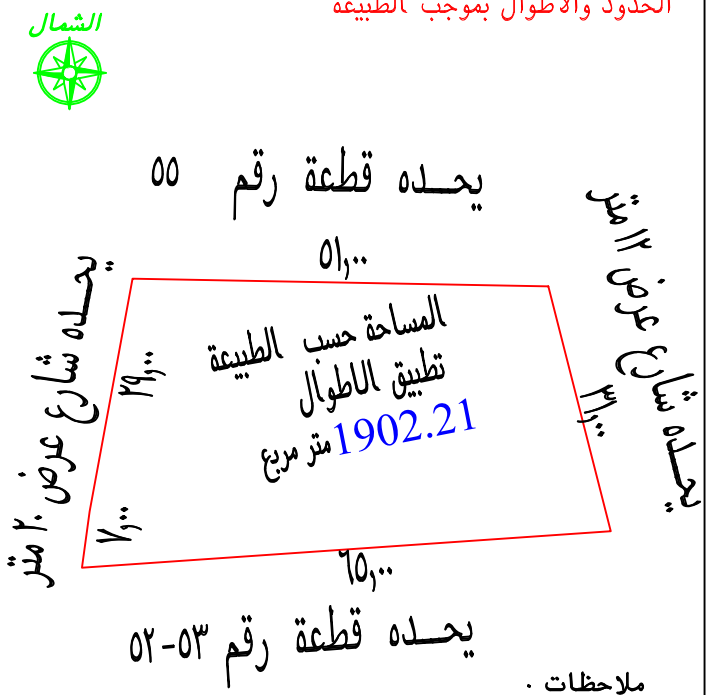

ملاحظات .

تم الاعتماد على بيتر ثابتة موجوده

يوجد اختلاف بين الواقع والصك

والمكتب خالى المسؤلية

ملاحظات لجنة الحجج على الرفع المساحى يوجد وهى

١-

٢-

٣-

٤-

لايوجد والرفع المساحى مطابق للطبيعة وجميع المعلومات والابعاد صحيحة من مواقع الطبيعة.

عضو/مساح عضو/مساح

الشمال — القبلة — مقياس الرسم

مبانى قائمة
حدود وتقسيمات داخل حدود الارض المنحى عنها
حدود الارض المنحى عنها
خط كهرباء ضغط عالى
خط كهرباء ضغط منخفض
شبك معدنى

٢٧١ ارض مزروعة
شجر كبير
بئر ماء
بئر او او اركان
نقطة تصوير

نتائج شخوص اللجنة ومرئياتها حول الارض المنحى عنها

عضو/ عضو/ رئيس لجنة الحجج

موافقة المالك :

تم الاستدلال على الموقع من قبل المالك

الاسم :

التوقيع :

التاريخ :