مصور جوى

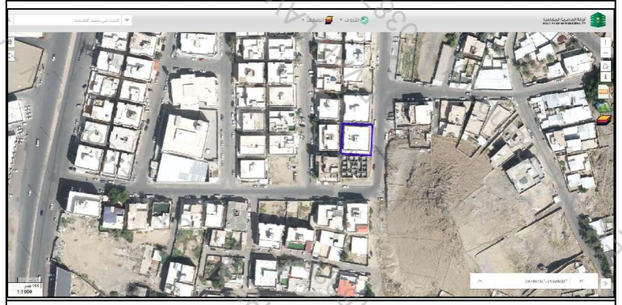

صور من الطبيعة



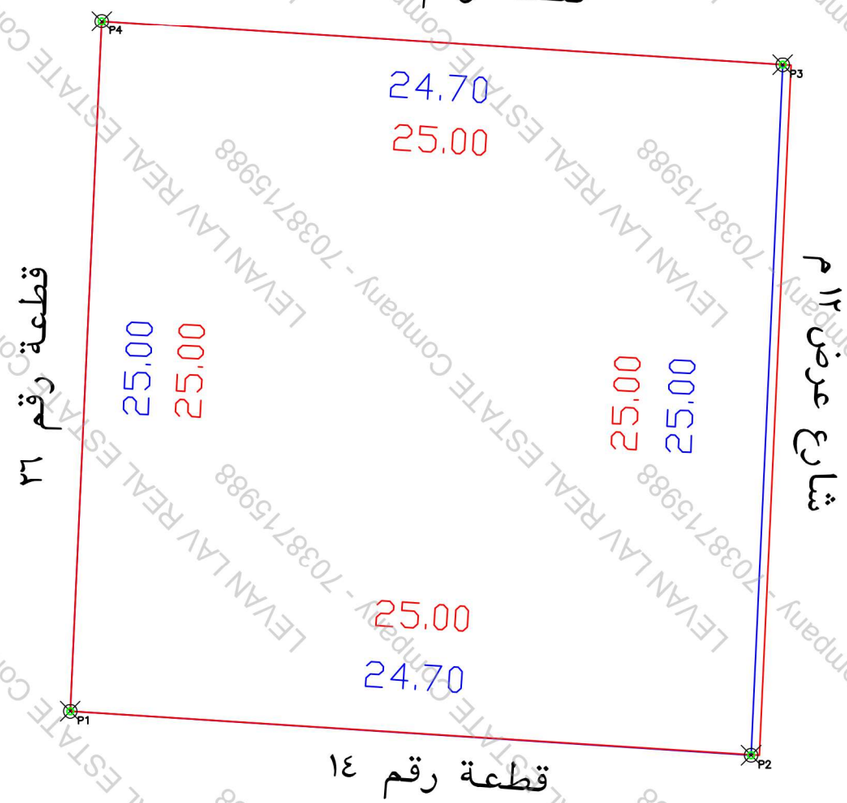

حد الصك

حد الطبيعة

بيانات المعامله	رقم المعامله		تاريخها / /		
	موضوع الكروكى	كروكى ارشادى			
	تاريخ اعتماد الكروكى التنظيمى				
بيانات المالكين	اسم	سجل مدنى			
	اسم	سجل مدنى			
بيانات الصكوك	٤٢٠١٢٤٠٠٣٦٠٥	تاريخه		مصدره	وزارة عدل
بيانات الكروكى	المدينة	مكة المكرمة	الحى	أبو مراغ	
	رقم المخطط	١ - ٣٢ - ٣ - ١	رقم القطعه	١٥	
	اللوحة التنظيمية		الشارع		
نظام البناء	نظام البناء		النسبه		
	الاستخدام	سكنى تجارى			
المساحة	المساح/ المهندس				
	مديرالادارة				
تخطيط المدينة/البلدية الفرعية	□ الرسام □ المساح				
	□ مهندس التخطيط □ مهندس البلدية				
	□ مدير تخطيط المدينة □ مدير الخدمات				
	□ مدير عام التخطيط العمرانى □ رئيس البلدية				
بيانات المكتب الهندسى	اسم المكتب	شركة أصول الهندسة للاستشارات الهندسية			
	المهندس المساح	احمد عمر صديق	تاريخ الرفع المساحى	١٣-٠١-١٤٤٨	
	هاتف	٠٥٣٤٩٧٧٧٥٩			
	اسم المسئول	حسين السمراني			

شركة أصول الهندسة للاستشارات الهندسية
C.R.:4030450235

الختم

شعار الشركة

الملاحظـــــــــــات

م	بنـــــد الملاحظة	الحاله نعم	الحاله لا	تفصيلى بند الملاحظة
١	هل الصك مطابق للرفع المساحى(اطوال ومساحة)		✓	--------
٢	هل تم الوقوف على الموقع من قبل طالب التنفيذ وتوقيع اقرار صحة الاستدلال على الموقع		✓	تم الوقوف على الموقع حسب ارشاد المستكشف
٣	هل يوجد اختلاف فى رقم القطعة /المخطط /البلوك/ اسم الحى/اسم المدينة للصك او الافادة عن المستكشف	✓		يوجد اختلاف فى اسم الحى بين الصك والمستكشف
٤	هل يوجد اختلاف فى مساحة/اطوال الصك عن الطبيعه / ذكر مساحة الصك خطا حسابيا .	✓		يوجد اختلاف فى للاطوال والمساحة بين الصك والطبيعة
٥	هل يوجد شوارع مختزلة/شطفات على الاصل فى المخطط او المستكشف الجغرافى او الطبيعة ولم يتم ذكره فى الصك		✓	--------
٦	هل يوجد تداخل فى الاصل او اجزاء مشتركة ظاهريا		✓	--------
٧	هل تم ذكر المرجع المعتمد عليه فى الاستدلال على استخدام العقار		✓	حسب المستكشف

م	بنـــــد الملاحظة	الحاله نعم	الحاله لا	تفصيلى بند الملاحظة
٨	هل الموقع ارض فضاء		✓	مبنى قائم
٩	هل يوجد غرفة كهربا داخل/خارج الموقع		✓	------
١٠	هل يوجد صندوق خدمات كهربا/اتصالات/ اخرى داخل او خارج حدود العقار		✓	------
١١	هل تم تطبيق جميع التعليمات الصادرة من المركز فى الرفع المساحى	✓		------
١٢	هل يوجد اسوار داخلية وخارجية بمحيط المبنى القائم بالموقع	✓		------
١٣	هل يوجد اختلاف فى الحدود للصك او الافادة عن المستكشف	✓		يوجد اختلاف فى الحدود بين الصك والمستكشف

يتحمل المكتب المسئولية عن صحة ما ورد فى مخطط الرفع المساحى من حدود واطوال ومساحة واحداثيات

بمـــــــوجب الصك لكامل الموقع

الحد	وصف الحـــــد	الطـــــول/م
شمال	قطعة رقم ١٦	٢٥
جنوب	قطعة رقم ١٤	٢٥
شـرق	شارع عرض ١٢ م	٢٥
غـرب	قطعة رقم ٣٦م	٢٥
المساحه	٦٢٥م٢	

بمـــــــوجب الطبيعة لكامل الموقع

الحد	وصف الحـــــد	الطـــــول/م
شمال	قطعة رقم ١٦	٢٤,٧
جنوب	قطعة رقم ١٤	٢٤,٧
شـرق	شارع عرض ١٢ م	٢٥
غـرب	قطعة رقم ٣٦	٢٥
المساحه	٦١٧,٤٢م٢	

احداثيات الموقع حسب نظام احداثيات العالمى UTM-WGS84-ZONE 37

النقطة	شـمـاليات	شـرقيات	النقطة	شـرقيات	شـماليات
١	2380929.7207	582475.3182	٩		
٢	2380928.1323	582499.9670	١٠		
٣	2380953.1085	582501.1105	١١		
٤	2380954.6945	582476.4614	١٢		
٥			١٣		
٦			١٤		
٧			١٥		
٨			١٦		

LEVAN LAW ESTATE Company - 7038715988