بيانات المعاملة			
رقم المعامله		تاريخها / /	
موضوع الكروكى	كروكى ارشادى		
تاريخ اعتماد الكروكى التنظيمى			

بيانات المالكين		
اسم		سجل مدنى
اسم		سجل مدنى

بيانات الصك				
٦٢٠١١٧٠٠١٨٨٦	تاريخه		مصدره	وزارة عدل

بيانات الكروكى			
المدينة	مكةالمكرمة	الحى	العكيشية
رقم المخطط		رقم القطعه	بدون
اللوحة التنظيمية		الشارع	
نظام البناء		النسبه	
الاستخدام	سكنى		

المساحة	
المساح/ المهندس	
مديرالادارة	

تخطيط المدينة/البلدية/البلدية الفرعية
□ الرسام
□ المساح
□ مهندس التخطيط
□ مهندس البلدية
□ مدير تخطيط المدينة
□ مدير الخدمات
□ مدير عام التخطيط العمرانى
□ رئيس البلدية

بيانات المكتب الهندسى		
اسم المكتب	شركة أصول الهندسة للاستشارات الهندسية	
المهندس المساح	احمد عمر صديق	تاريخ الرفع المساحى ١٤٤٧-٠٩-٢٦
هاتف	٠٥٣٤٩٧٧٧٥٩	
اسم المسئول	حسين السمراني	

الختم

شعار الشركة

مصور جوى

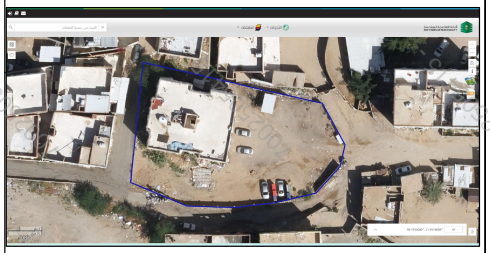

صور من الطبيعة



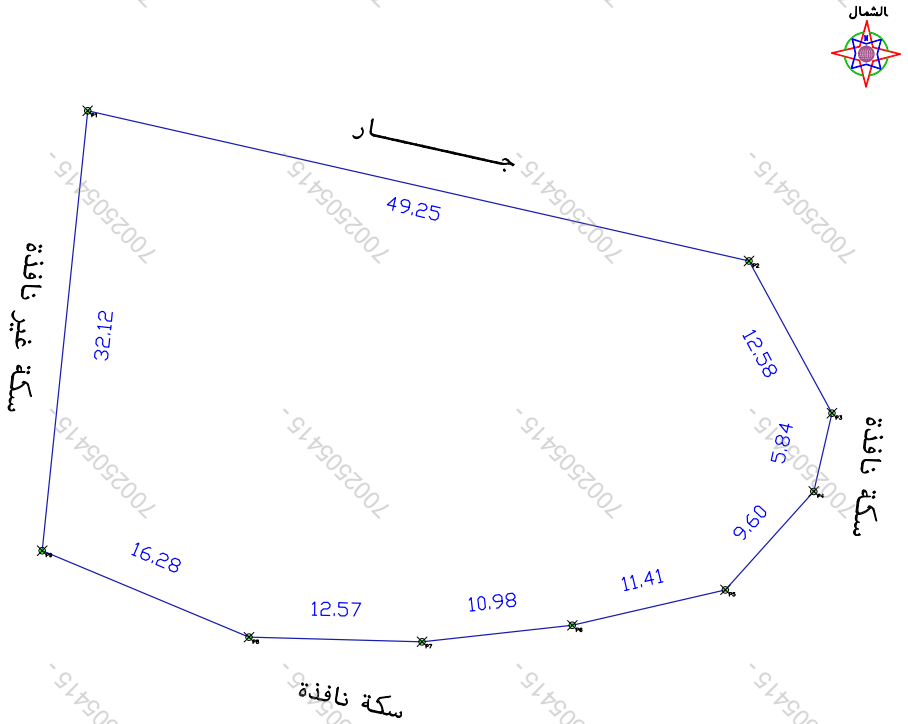

حد الـصـك

حد الطبيعة

لم يتم رسم الصك لاختلاف اطواله عن الطبيعة

الملاحظـــــــــــــــات

م	بنـــــد الملاحظة	الحاله: نعم	الحاله: لا	تفصيلى بند الملاحظة
١	هل الصك مطابق للرفع المساحى(اطوال ومساحة)	✓		--------
٢	هل تم الوقوف على الموقع من قبل طالب التنفيذ وتوقيع اقرار صحة الاستدلال على الموقع		✓	تم الوقوف على الموقع حسب ارشاد طالب التنفيذ
٣	هل يوجد اختلاف فى رقم القطعة /المخطط /البلوك/ اسم الحى/اسم المدينة للصك او الافادة عن المستكشف		✓	القطعة غير معرفة
٤	هل يوجد اختلاف فى مساحة/اطوال الصك عن الطبيعه / ذكر مساحة الصك حلما حسابيا .		✓	يوجد اختلاف فى اطوال الصك عن الطبيعة وكذلك المساحة
٥	هل يوجد شوارع مستزلة/شطفات على الاصل فى المخطط او المستكشف،الجغرافيا والطبيعة ولم يتم ذكره فى الصك		✓	--------
٦	هل يوجد تداخل فى الاصل او اجزاء مشتركة طاميريا		✓	--------
٧	هل تم ذكر المرجع المعتمد عليه فى الاستدلال على استخدام العقار		✓	حسب الطبيعة
٨	هل الموقع ارض فضاء		✓	مبنى قائم
٩	هل يوجد غرفة كهربا داخل/خارج الموقع		✓	------
١٠	هل يوجد صندوق خدمات كهربا/اتصالات/ اخرى داخل او خارج حدود العقار		✓	------
١١	هل تم تطبيق جميع التعليمات الصادرة من المركز فى الرفع المساحى		✓	------
١٢	هل يوجد اسوار داخلية وخارجية بمحيط المبنى القائم بالموقع		✓	------
١٣	هل يوجد اختلاف فى الحدود للصك او الافادة عن المستكشف		✓	يوجد اختلاف فى حدود الصك عن الطبيعة

يتحمل المكتب المسئولية عن صحة ما ورد فى مخطط الرفع المساحى من حدود واطوال ومساحة واحداثيات

بمـــــــــوجب الصك لكامل الموقع

الحد	وصف الحـــــد	الطـــــول/م
شمال	ملك بخيت هاشم الخزاعى	١٣,٥٠+٣٥,١٠
جنوب	سكة النافذه الفاصله بين هذا المحدود وملك طالع عبيد الخزاعى والارض البيضاء الكائنه شمه وبعدها حوش طالع عبيد الخزاعى وعرضها من جهة الشرق ٢٠م الى ومن جهة الجنوب يليه وسط المحدود ٥,٥٠ م	١٦,٣٠+١٥+١٣,٥٠+٧,٥٠
شـرق	سكة نافذه بها الباب والفاصله بين هذا المحدود واملاك شارع بن دفيفان بن فهان الخزاعى وعيدالدين هاشم الخزاعى وعرضها من جهة الشمال ٥,٥م ومن جهة الجنوب ٢٠م	١٢,٨٠+٤,٢٠+١٣,٣٠
غـرب	ارض الجبلية البيضاء شه وبعدها قمة الجبل	٣٣,٧٥
المساحه		٤,١٧٨٠,٠ م٢

بمـــــــــوجب الطبيعة لكامل الموقع

الحد	وصف الحـــــد	الطـــــول/م
شمال	جـــــــــار	٤٩,٢٥
جنوب	ســـــكة نافـــذة	١٦,٢٨+١٢,٥٧ +١٠,٩٨+١١,٤١
شـرق	ســـــكة نافـــذة	١٢,٥٨+٥,٨٤+٩,٦٠
غـرب	ســـــكة غير نافـــذة	٣٢,١٢
المساحه		١٦٤٤,١٢ م٢

احداثيات الموقع حسب نظام احداثيات العالمى

UTM-WGS84-ZONE 37

نقطة	شرقيات	شمالية	نقطة	شرقيات	شمالية
١	2361283.4138	582193.3645	٩	2361251.4653	582190.0572
٢	2361272.4998	582241.3865	١٠		
٣	2361261.4534	582247.4058	١١		
٤	2361255.7648	582246.0829	١٢		
٥	2361248.6211	582239.6667	١٣		
٦	2361246.0414	582228.5542	١٤		
٧	2361244.8507	582217.6401	١٥		
٨	2361245.1815	582205.0724	١٦		