مصور جوى

صور من الطبيعة





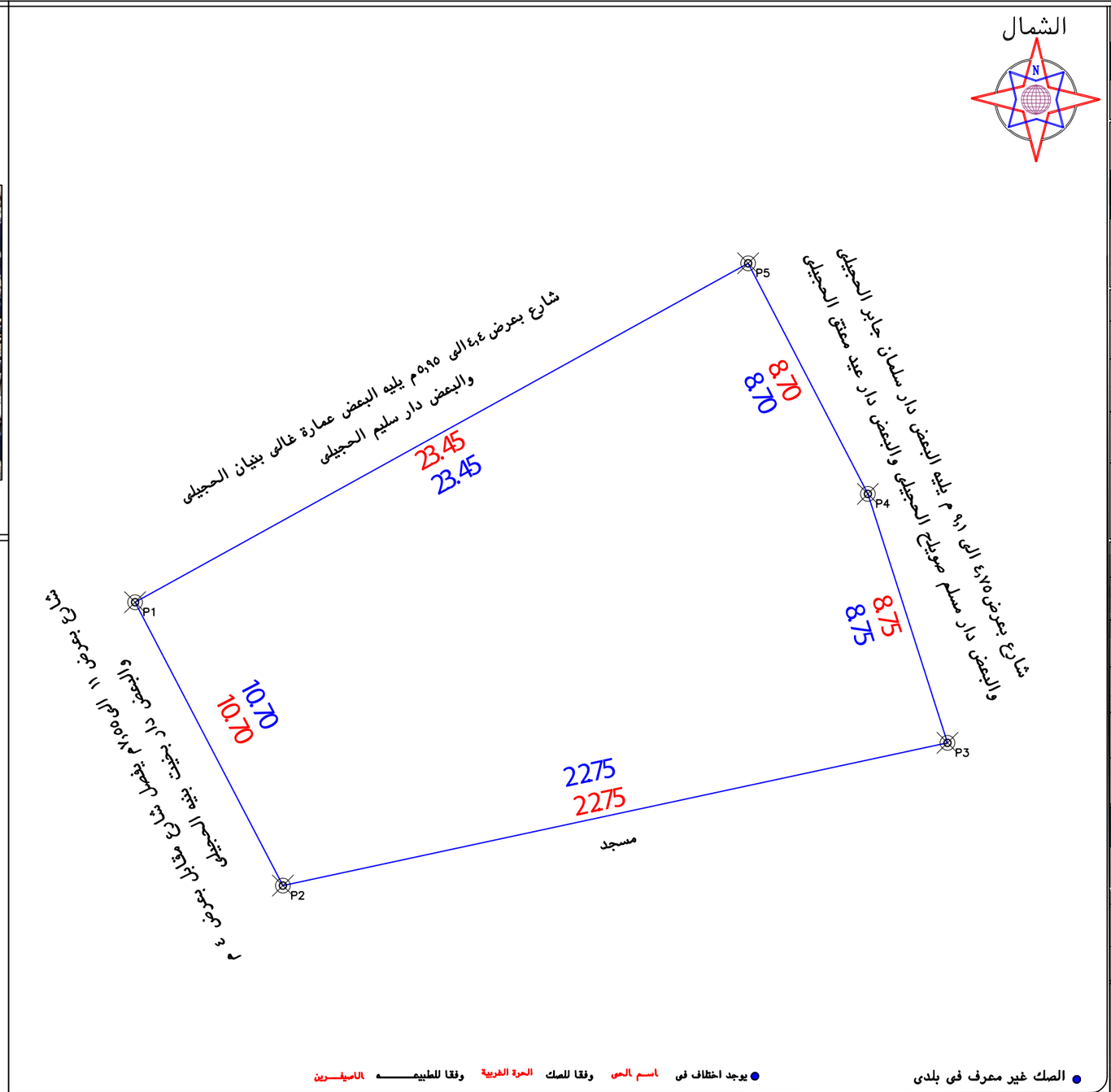

● تم الوقوف على الموقع بناءا على ارشاد المالك ● الموقع عبارة عن مبنى قائم

● يتحمل المكتب المسئولية عن صحة ما ورد فى مخطط الرفع المساحى من حدود واطوال ومساحة واحداثيات

- الصك مطـابق للطبيعة ● يوجد صندوق خدمات فى الجهة الشمالية خارج حدود الصك

حد الـصـك

حد الطبيعة

	بمـــــــــوجب الصك لكامل الموقع	بمـــــــــوجب الطبيعة لكامل الموقع
الاتجاه		
شمال	بـــطول٢٣,٤٥متر يحدها شارع بعرض ٤,٤الى ٥,٩٥م يليه البعض عمارة غالى بنيان الحجيلى والبعض دار سليم الحجيلى	بـــطول٢٣,٤٥متر يحدها شارع بعرض ٤,٤الى ٥,٩٥م يليه البعض عمارة غالى بنيان الحجيلى والبعض دار سليم الحجيلى
شـرق	بـــطول ٨,٧+٨,٧٥ متر يحدهاشارع بعرض٤,٧٥ الى ٩,١ م يليه البعض دار سلمان جابر الحجيلى والبعض دار مسلم صويلح الحجيلى والبعض دار عيد معتق الحجيلى	بـــطول ٨,٧+٨,٧٥ متر يحدهاشارع بعرض٤,٧٥ الى ٩,١ م يليه البعض دار سلمان جابر الحجيلى والبعض دار مسلم صويلح الحجيلى والبعض دار عيد معتق الحجيلى
جنوب	بـــطول ٢٢,٧٥ متر يحدها مسجد	بـــطول ٢٢,٧٥ متر يحدها مسجد
غـرب	بـــطول١٠,٧متر يحدها شارع بعرض ١١ الى٧,٥٥م يفصل شارع مقابل بعرض ٤ م والبعض دار بخيت بنيه الحجيلى	بـــطول١٠,٧متر يحدها شارع بعرض ١١ الى٧,٥٥م يفصل شارع مقابل بعرض ٤ م والبعض دار بخيت بنيه الحجيلى
المساحه	٣٢٧,٣٢م٢	٣٢٧,٣٢ م٢

بيانات المعاملة	رقم المعامله		تاريخها / /	
	موضوع الكروكى	كروكى ارشادى		
	تاريخ اعتماد الكروكى التنظيمى			
بيانات المالكين	أسم		سجل مدنى	
	أسم		سجل مدنى	
بيانات الصكوك	٤٤٠١١٢٠٢٠٥٨٣	تاريخه		مصدره وزارة عدل
بيانات الكروكى	البلدية	المدينة المنورة	الحى	الحرة الغربية
	رقم المخطط		رقم القطعه	
	المنطقة		الشارع	غير مسمى
نظام البناء	نظام البناء		النسبه	
	الاستخدام حسب الطبيعة	سكنى		
المساحة	المساح/ المهندس			
	مديرالادارة			
تخطيط المدينة/البلدية الفرعية	◻ الرسام ◻ المساح			
	◻ مهندس التخطيط ◻ مهندس البلدية			
	◻ مدير تخطيط المدينة ◻ مدير الخدمات			
	◻ مدير عام التخطيط العمرانى ◻ رئيس البلدية			
بيانات المكتب الهندسى	اسم المكـتب	شركة أصول الهندسة للاستشارات		
	المهندس المساح	عمر على ابراهيم صالح	تاريخ الرفع المساحى ١٤٤٦-٨-١٦	
	هاتف	٠٥٣٤٩٧٧٧٥٩		
	اسم المسئول	عمر على ابراهيم صالح		

شركة أصول الهندسة للاستشارات الهندسية
C.R.:4030450235

شعار الشركة — الختم

احداثيات الموقع حسب نظام احداثيات العالمى UTM-WGS84-ZONE 37

نقطة	شماليات	شرقيات	النطاق	شرقيات	شماليات	
١	2705253.5846	560205.2556	٩			
٢	2705244.0988	560210.2063	١٠			
٣	2705248.8779	560232.4487	١١			
٤	2705257.2126	560229.7849	١٢			
٥	2705264.9340	560225.7762	١٣			
٦			١٤			
٧			١٥			
٨			١٦			