مصور جوى

صور من الطبيعة



الشمال

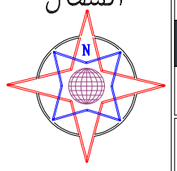

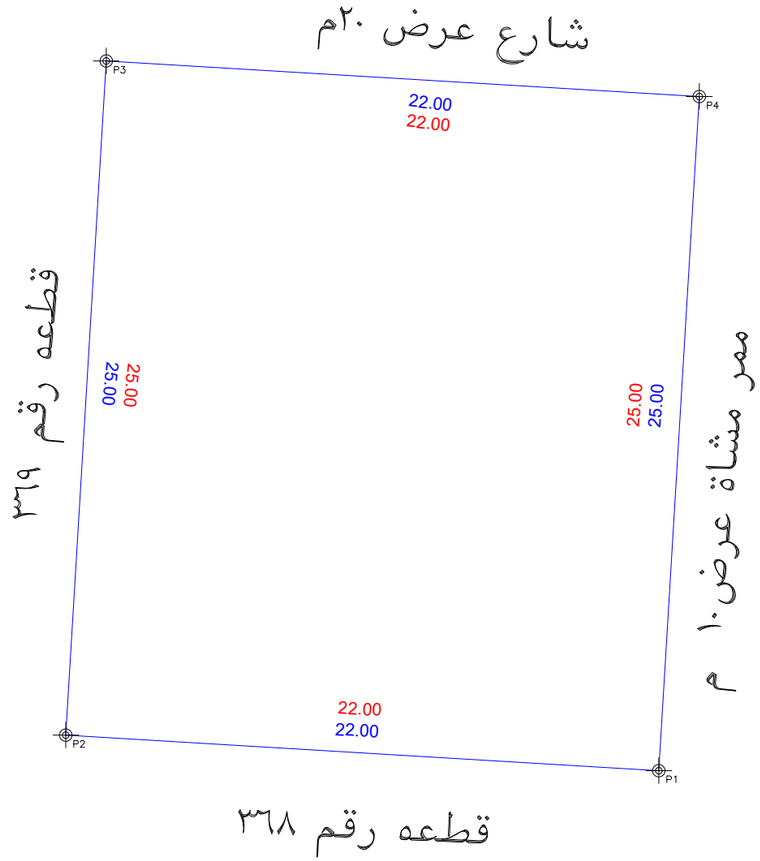

بيانات المعاملة	رقم المعامله		تاريخها / /		
	موضوع الكروكى	كروكى ارشادى			
	تاريخ اعتماد الكروكى التنظيمى				
بيانات المالكين	اسم	سجل مدنى			
	اسم	سجل مدنى			
بيانات الصكوك	٣٦٠٦٧٨٠٠٢٧٠٨	تاريخه	١٤-٤-١٤٤٦	مصدره	وزارة عدل
بيانات الكروكى	البلدية	تيماء	الحى	المنتزه	
	رقم المخطط	٤٩-٩-٢	رقم القطعه	٣٦٧	
	اللوحة التنظيمية	بدون	الشارع	غير مسمى	
نظام البناء	نظام البناء		النسبه		
	الاستخدام حسب الطبيعة	سكنى			
المساحة	المساح/ المهندس				
	مديرالادارة				
تخطيط المدينة/البلدية الفرعية	☐ الرسام ☐ المساح				
	☐ مهندس التخطيط ☐ مهندس البلدية				
	☐ مدير تخطيط المدينة ☐ مدير الخدمات				
	☐ مدير عام التخطيط العمرانى ☐ رئيس البلدية				
بيانات المكتب الهندسى	اسم المكتب	شركة أصول الهندسة للاستشارات			
	المهندس المساح	عمر على ابراهيم صالح	تاريخ الرفع المساحى ٧-١٠-١٤٤٦		
	هاتف	٠٥٣٤٩٧٧٧٥٩			
	اسم المسئول	عمر على ابراهيم صالح			

شعار الشركة

الختم

- تم الوقوف على الموقع بناءا على ارشاد المستكشف
- الموقع عبارة عن عقار قائم
- يتحمل المكتب المسئولية عن صحة ما ورد فى مخطط الرفع المساحى من حدود واطوال ومساحة واحداثيات

حد الصك

حد الطبيعة

الاتجاه	بموجب الصك لكامل الموقع	بموجب الطبيعة لكامل الموقع
شمال	بطول ٢٢,٠٠متر يحدهاشارع عرض ٢٠م	بطول ٢٢,٠٠متر يحدهاشارع عرض ٢٠م
شرق	بطول٢٥,٠٠ متر يحدهاممر مشاه عرض١٠م	بطول٢٥,٠٠ متر يحدهاممر مشاه عرض١٠م
جنوب	بطول ٢٢,٠٠ متر يحدها قطعة رقم ٣٦٨	بطول ٢٢,٠٠ متر يحدها قطعة رقم ٣٦٨
غرب	بطول ٢٥,٠٠متر يحدها قطعة رقم ٣٦٩	بطول ٢٥,٠٠متر يحدها قطعة رقم ٣٦٩
المساحه	٥٥٠م٢	٥٥٠م٢

احداثيات الموقع حسب نظام احداثيات العالمى UTM-WGS84-ZONE 37

النقطة	شماليات	شرقيات	النقطة	شرقيات	شماليات
١	3054592.6563	453933.8608	٩		
٢	3054593.9723	453911.9002	١٠		
٣	3054618.9275	453913.3957	١١		
٤	3054617.6115	453935.3563	١٢		
٥			١٣		
٦			١٤		
٧			١٥		
٨			١٦		